

Paddla Västra Blekinge

Petra Wildner

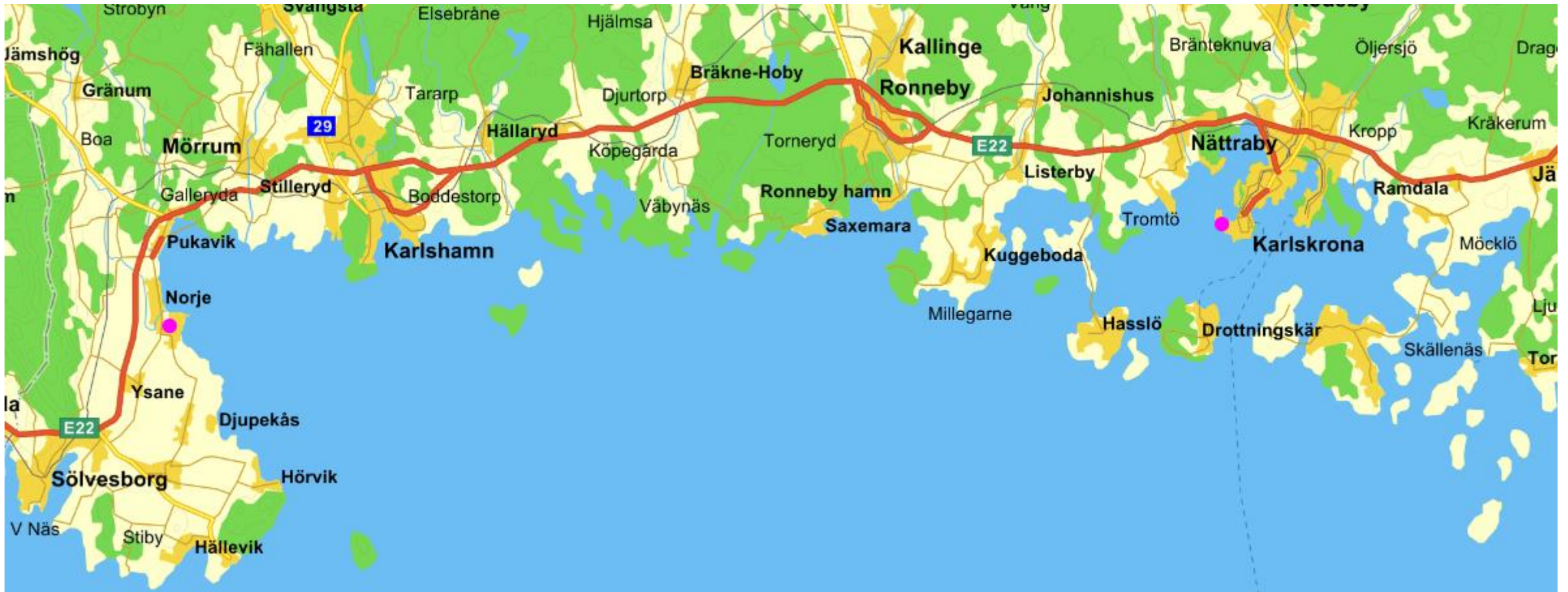
Olofströms Kanotförening

Kanotcentralen AB Uthyrning & Kurser

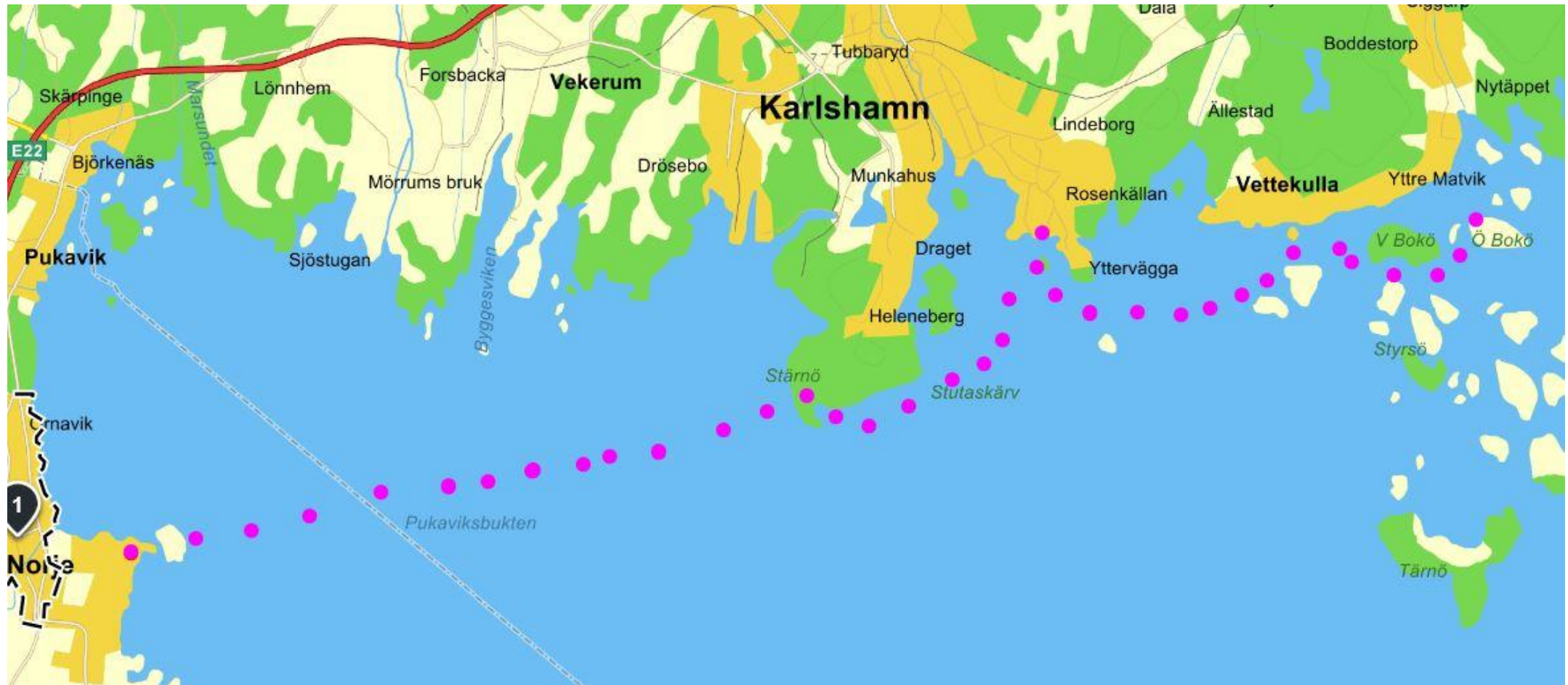
Petra.m.wildner@gmail.com



Blekingeturen 2018



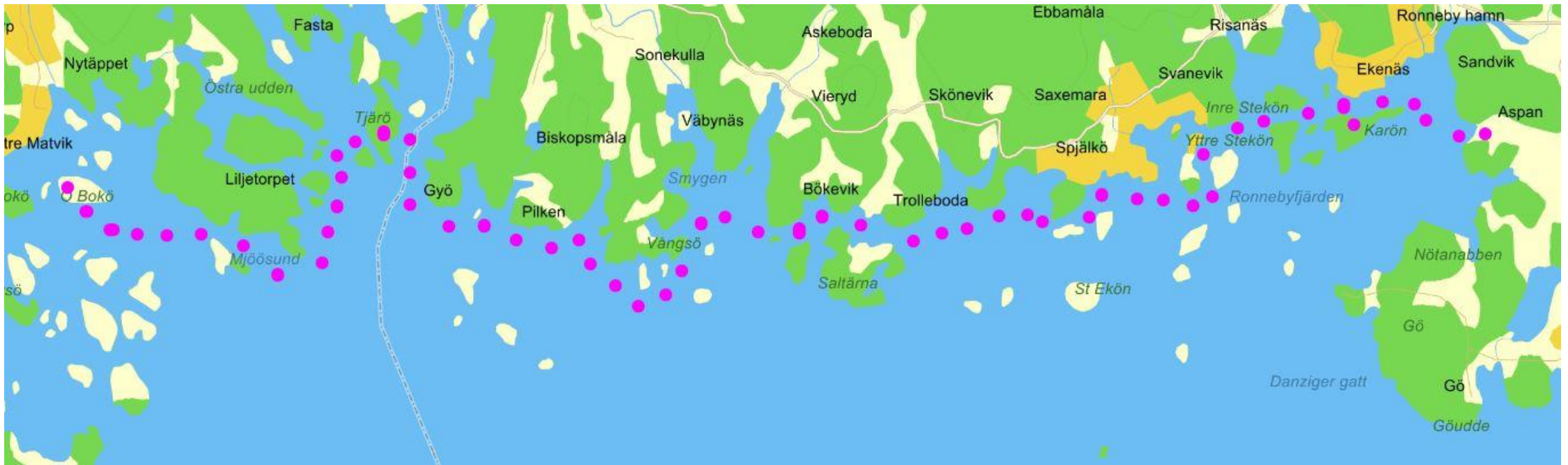
Dag 1 – Norje – Östra Bokö



Dag1 - Norje – Östra Bokö



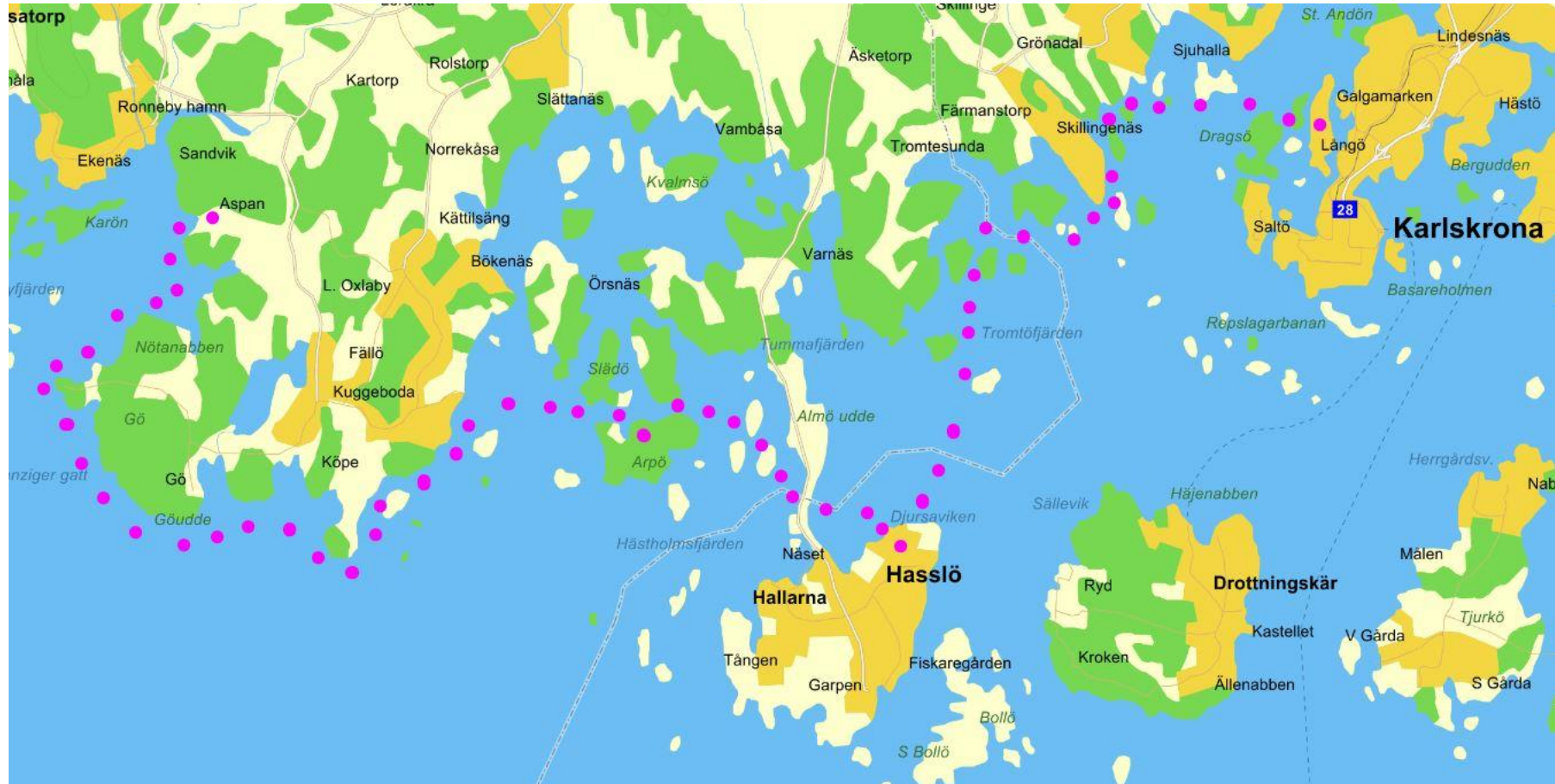
Dag 2 - Östra Bokö - Aspan




Dag2 – Östra Bokö - Aspan



Dag3 – Aspan – Långö




Dag3 – Aspan – Långö



Mer Inspiration

Blekinges största insjö Halen


Kopplingar till Raslången & Immeln (lyft)



Holje Å – Ivösjön



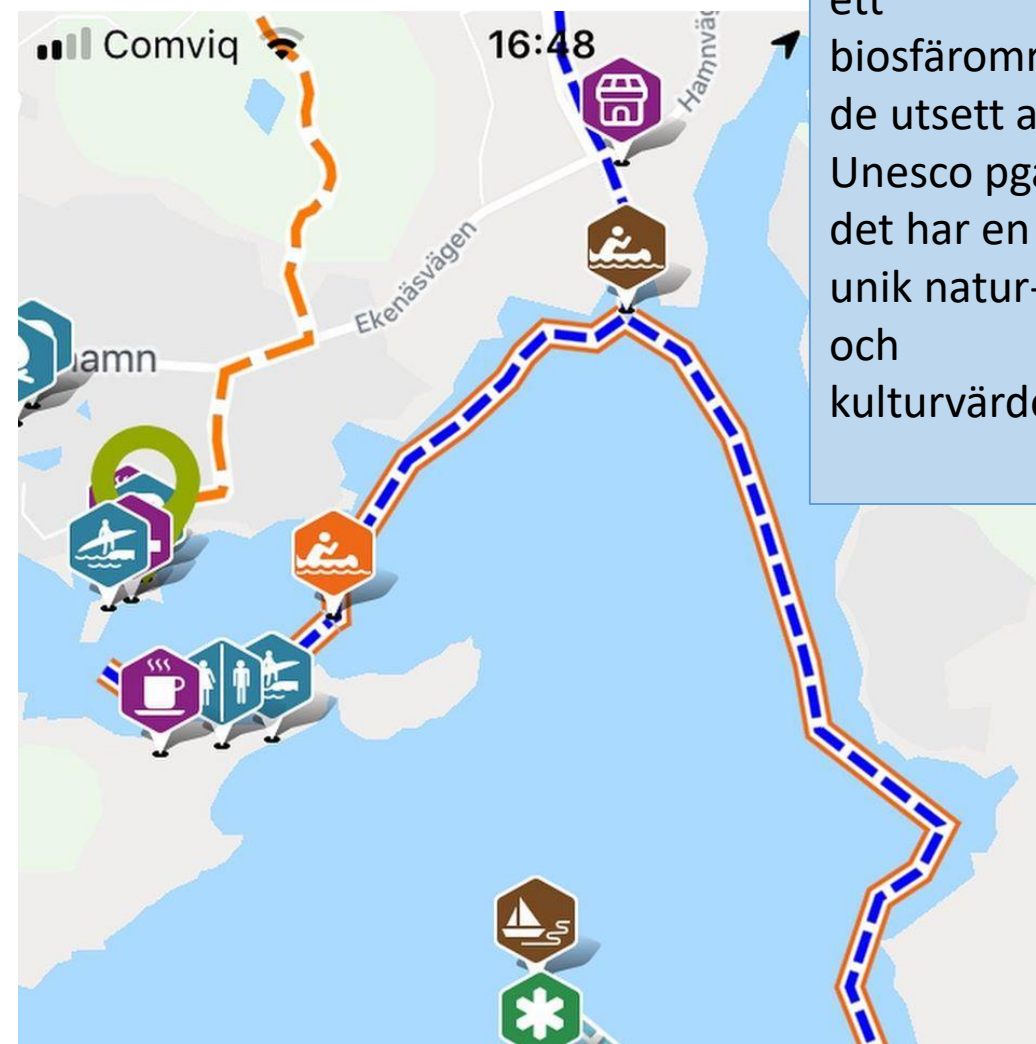
Skräbeån (Bromölla) – Sölvesborg



Reklam för appen "ARK56"

- Att att ladda ner till telefon
- Få förslag på färdiga rutter i Blekinges skärgård
- Flera av turerna i ARK56 är uppdaterade med text, kajakbryggor, toalett, spång att gåna en vindpinad udde.

Mer information: WWW.ARK56.SE



FAQ

Blekinge
Arkipelago är
ett
biosfärområ-
de utsett av
Unesco pga
det har en
unik natur-
och
kulturvärde.

TACK!

Hör gärna av dig om du har frågor om turer att paddla i Västra Blekinge.

Petra.m.wildner@gmail.com

Psst. Bilden till höger är från en turpaddling i Vättern. Jag kan rekommendera turerna med Håkan Wetterö på "Kajakpaddla.nu"

